

SCENARIO 4.1
ESONDAZIONE O ALLAGAMENTO
PARCO PRATONE

CANCELLO 5 (allarme-emergenza):

- blocco ingresso su via Roma (solo accesso pedonale) in direzione del Parco Pratone con esondazione o allagamento in atto.
- in caso di emergenza in atto regolazione del flusso pedonale e di automezzi lungo via XVV Aprile verso ovest, in direzione delle strutture di emergenza (oratorio)

CANCELLO 1 (allarme-emergenza):
- blocco ingresso su via Roma (solo accesso pedonale) in direzione del Parco Pratone con esondazione o allagamento in atto. Apposita segnaletica di preavviso del blocco andrà posizionata presso la Chiesa Santa Maria - in caso di emergenza in atto regolazione del flusso pedonale e di automezzi lungo via Garibaldi a sud dell'area verso strutture di emergenza

CANCELLO 4 (allarme-emergenza):

- blocco ingresso su via Parini (solo accesso pedonale) in direzione del Parco Pratone con esondazione o allagamento in atto. Apposita segnaletica di preavviso del blocco andrà posizionata in via XXV Aprile
- in caso di emergenza in atto regolazione del flusso pedonale e di automezzi lungo via Pasubio verso nord, in direzione delle strutture di emergenza (oratorio)

CANCELLO 3 (allarme-emergenza):
 - blocco ingresso su via Asiago e Pasubio tratto settentrionale (solo accesso pedonale) in direzione del Parco Pratone con esondazione o allagamento in atto. Apposita segnaletica di preavviso del blocco andrà posizionata presso intersezione via Pasubio/via Gorizia e presso intersezione via Moncenisio/via Martiri della Libertà
 - in caso di emergenza in atto regolazione del flusso pedonale e di automezzi lungo via Moncenisio a ovest dell'area verso strutture di emergenza

CANCELLO 2 (allarme-emergenza):

- blocco ingresso su via Asiago (solo accesso pedonale) in direzione del Parco Pratone con esondazione o allagamento in atto.
- in caso di emergenza in atto regolazione del flusso pedonale e di automezzi lungo via Garibaldi a sud dell'area verso strutture di emergenza

Legenda




Confine comunale

Strutture di accoglienza



Oratorio



Albergo




Scuola materna



Scuola Primaria

Strutture idonee per centri operativi



Scuola secondaria di primo grado


Strutture di emergenza secondarie



Chiese




Farmacie




Istituto Missioni Africane

Area di attesa




Parco Pratone
(non in caso di eventi meteorici intensi)




Elisuperfici

Pericolosità associata a fenomeni di esondazione o allagamento




Aree a rischio esondazione




Edifici a rischio allagamento

Vie di fuga in caso di evacuazione preventiva




Vie di fuga per residenti




Deviazione traffico veicolare

Cancelli e blocchi per traffico veicolare




Cancelli
(con o senza presidio di personale qualificato)

Infrastrutture viabilistiche




Ponte




Ponte con tubi


Reticolo idrico




Reticolo Idrico Principale




Reticolo Idrico Minore



Reticolo Idrico Minore tominato



Tratto intubato, inizio



Tratto intubato, fine

Allegato 4.1

Scenario esondazione o allagamento

Parco Pratone

Scenario: ESONDAZIONE O ALLAGAMENTO

PARCO PRATONE

Rischio: ALLUVIONE

Descrizione evento:
esondazione oltre gli argini dei corsi d'acqua presenti al Parco Pratone e/o allagamento durante eventi meteorici intensicon interessamento delle aree edificate confinanti

Procedure di emergenza per lo scenario

Sindaco: comunica con la Prefettura, emette ordinanze per predisposizione cancelli e per evacuazione edifici interessati dall'allagamento con destinazione strutture di accoglienza (oratorio), controlla attivazione procedure con Polizia Locale e coordina gruppo Protezione Civile

Comandante PL: recepisce le ordinanze sindacali e predispone cancelli

Tecnico comunale: coordina monitoraggio livelli idrici e verifica eventuali danni strutturali ad infrastrutture di servizio, verifica disponibilità aree e strutture di accoglienza e si coordina con capogruppo PC per evacuazione edifici alluvionati

Gruppo P.C.: si coordina con TC per organizzare evacuazione edifici a rischio verso aree e strutture di accoglienza. Il coordinatore organizza presidi di monitoraggio visivo sui livelli idrici, predispone sopralluoghi lungo i corsi d'acqua per verificare innalzamenti di livelli idrici e potenziali occlusioni del corso d'acqua

Recapiti dei principali enti e del personale coinvolto		
- Sindaco (Ambrogio Crespi):	Cell. 335 6843766	- EMERGENZA H24 (24/24) tel. 366 5051042
- Vice-sindaco (Ciro Di Costanzo):	Cell. 338 8322544	- Prefettura di Varese: tel. 0332-801111
- ROC (Referente Operativo Comunale):	Cell. 347 8458281 (Fabrizio Passanante)	- Provincia di Varese (centralino): tel. 0332-252111
- Ufficio tecnico (Mauro Lo Presti):	Cell. 320 4313461	- Provincia di Varese (Protezione Civile): tel. 0332-252399 tel. 0332-867951
- Comandante Polizia Locale: (Maria Angela Cassese)	Cell. 320 4313460	- Numero Verde Protezione Civile Regionale: tel. 800.061.160
- Gruppo P.C. (coordinatore): (Roberto Macario)	Cell. 338 3576234	- Carabinieri di Castiglione Olona: tel. 0331-858540
		- VV.F. Comando Provinciale di Varese: tel. 0332-293511
		- Numero Unico Emergenza 112